

- LEGENDA**
- ADUTORA DE RECALQUE
  - CANAL
  - SIFÃO
  - ESTACÃO ELEVATÓRIA DE RECALQUE
  - RESERVATÓRIO APOIADO
  - CAIXA DE MONTANTE E JUSANTE DO SIFÃO
  - DESCARGA DE TRANSIÇÃO DO CANAL

**PERFIL LONGITUDINAL**  
ESCALAS: H: 1:100.000  
V: 1:10.000



AS ESCALAS INDICADAS SÃO REFERENTES AO FORMATO A1

Revisão	Data	Descrição	Proj.	Des.	Verif.	Aprov.

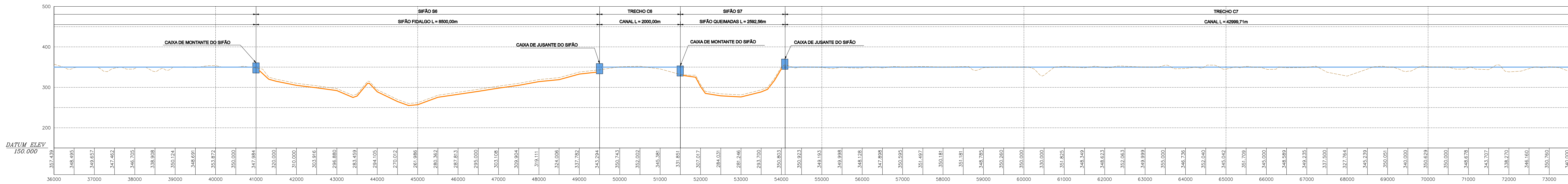
**PLANO DE INTEGRAÇÃO DAS BACIAS HIDROGRÁFICAS DO ESTADO DO PIAUÍ**

ETAPA III - ESTUDO DE VIABILIDADE DO MÓDULO DE INTEGRAÇÃO E PROJETO PILOTO

EIXO DE INTEGRAÇÃO ENTRE OS AÇÜDES JENIPAPO E PEDRA REDONDA

**IMPLANTAÇÃO E PERFIL GERAL DO EIXO DE INTEGRAÇÃO**

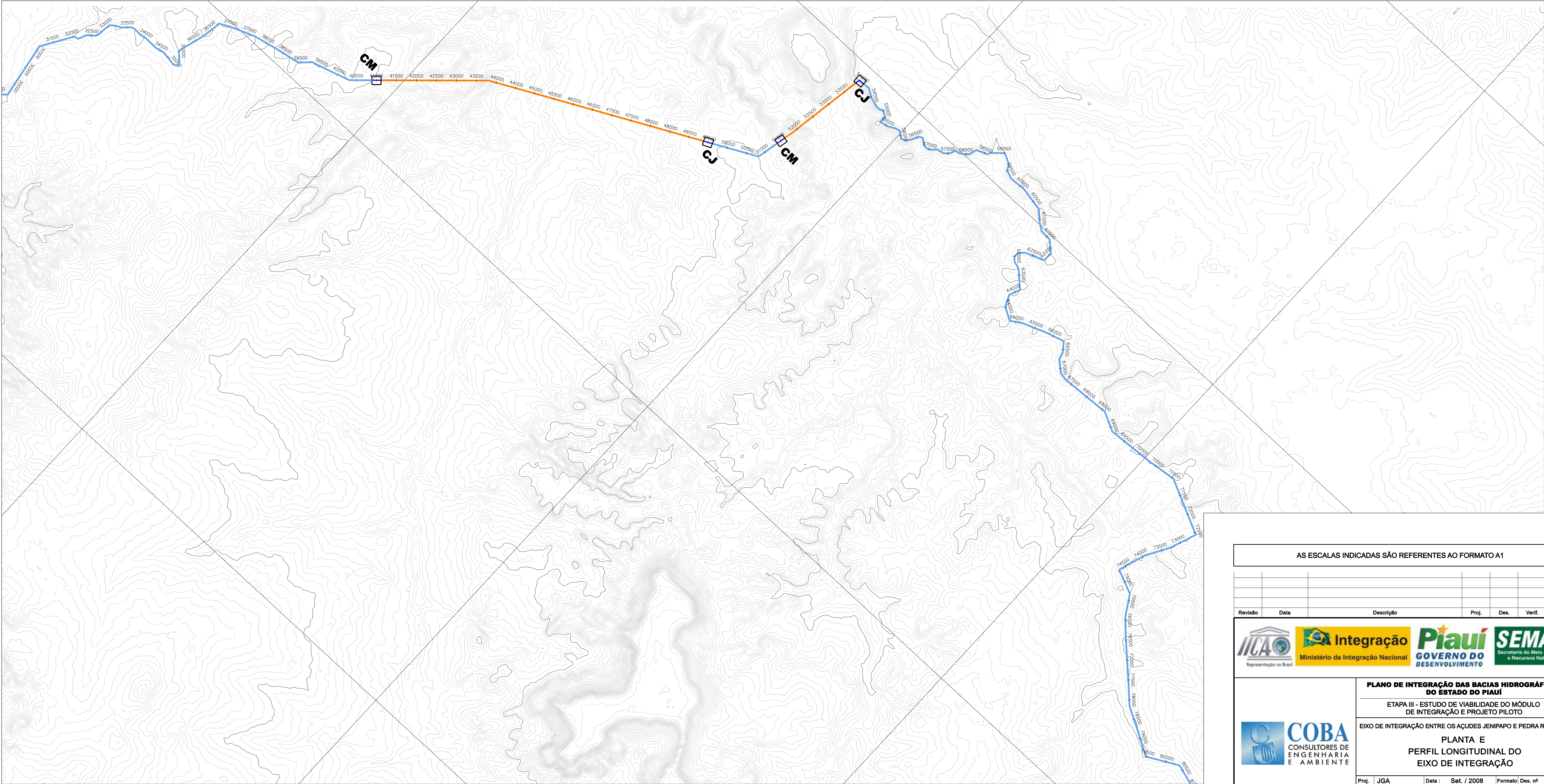
Proj. JGA	Data : Set. / 2008	Formato Des. nº
Des. IN	Escala :	A1A
Verif. JGA	INDICADA	1
Aprov. JGA	1309-ET3-PP-001	



LEGENDA

- ADUTORA DE RECALQUE
- CANAL
- SIFÃO
- ESTAÇÃO ELEVATÓRIA DE RECALQUE
- RESERVATÓRIO APOIADO
- CAIXA DE MONTANTE E JUSANTE DO SIFÃO
- DESCARGA DE TRANSIÇÃO DO CANAL

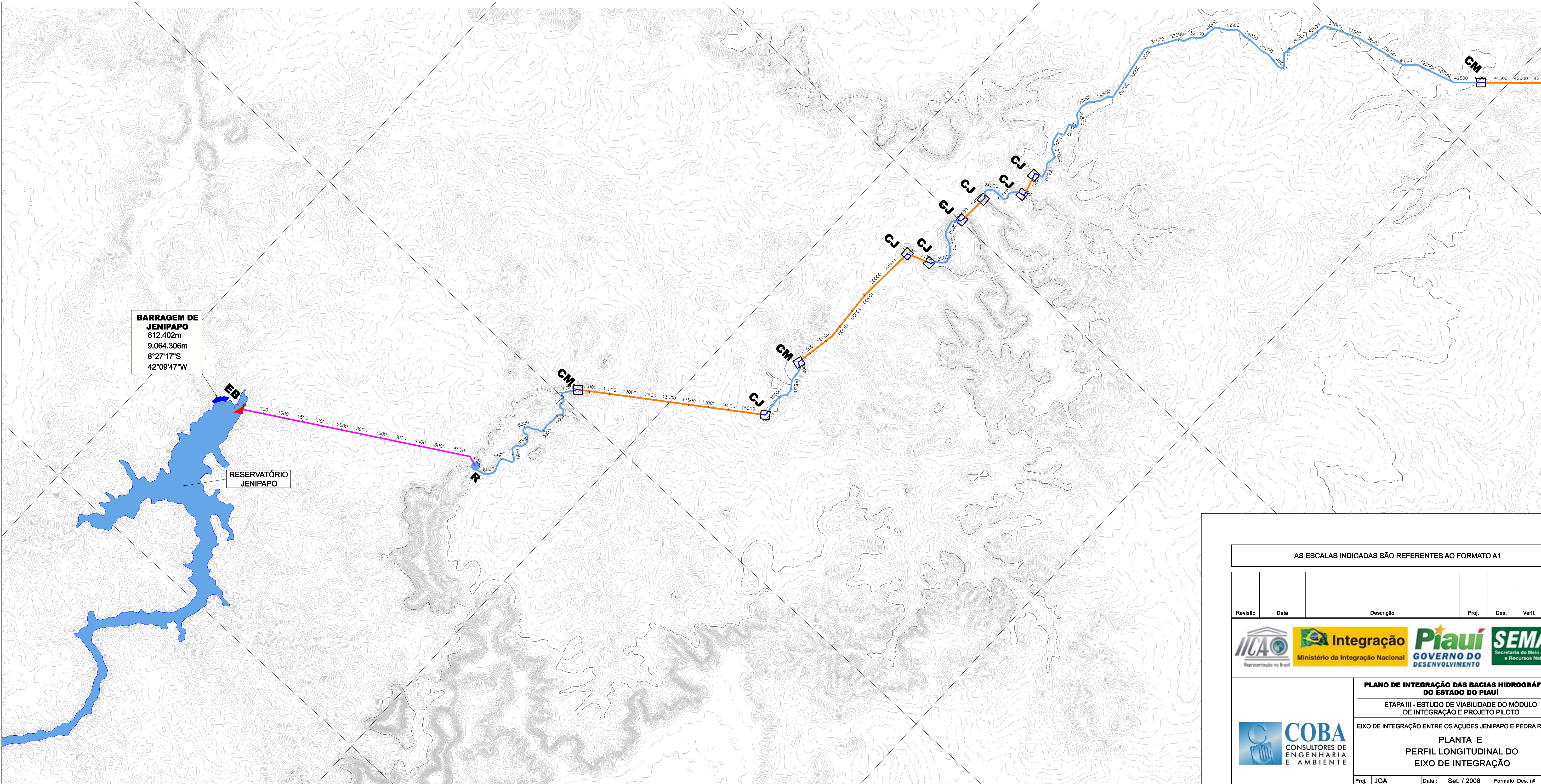
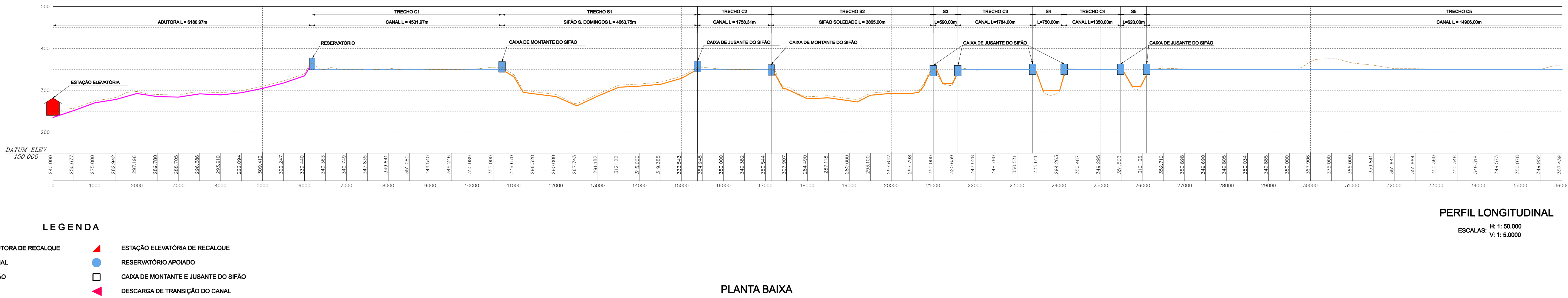
PLANTA BAIXA  
ESCALA: 1:50.000



AS ESCALAS INDICADAS SÃO REFERENTES AO FORMATO A1

Revisão	Data	Descrição	Proj.	Des.	Verif.	Aprov.
<div><div></div><div><div></div><div><p><b>PLANO DE INTEGRAÇÃO DAS BACIAS HIDROGRÁFICAS DO ESTADO DO PIAUÍ</b> ETAPA III - ESTUDO DE VIABILIDADE DO MÓDULO DE INTEGRAÇÃO E PROJETO PILOTO EIXO DE INTEGRAÇÃO ENTRE OS AÇÜDES JENIPAPO E PEDRA REDONDA <b>PLANTA E PERFIL LONGITUDINAL DO EIXO DE INTEGRAÇÃO</b></p></div></div></div>						

Proj.	JGA	Data :	Set. / 2008	Formato	Des. nº	Folha 2 / 3
Des.	IN	Escala :		A1		2
Verif.	JGA		INDICADA			
Aprov.	JGA		1309-ET3-PP-002			



AS ESCALAS INDICADAS SÃO REFERENTES AO FORMATO A1

Revisão	Data	Descrição	Proj.	Des.	Verif.	Aprov.

**Logos:** IICA, Integração, Ministério da Integração Nacional, Piauí, GOVERNO DO DESENVOLVIMENTO, SEMAR, Secretaria do Meio Ambiente e Recursos Naturais.

**COBA CONSULTORES DE ENGENHARIA E AMBIENTE**

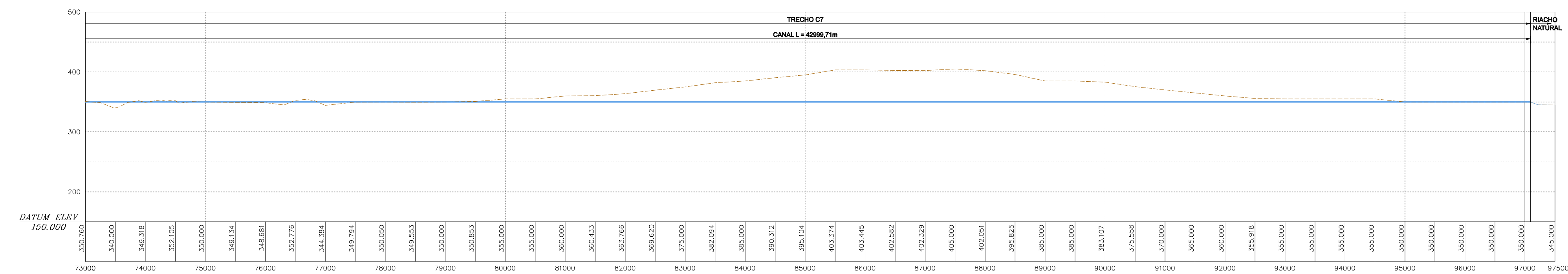
**PLANO DE INTEGRAÇÃO DAS BACIAS HIDROGRÁFICAS DO ESTADO DO PIAUÍ**

ETAPA III - ESTUDO DE VIABILIDADE DO MÓDULO DE INTEGRAÇÃO E PROJETO PILOTO

EIXO DE INTEGRAÇÃO ENTRE OS AÇÜES JENIPAPO E PEDRA REDONDA

**PLANTA E PERFIL LONGITUDINAL DO EIXO DE INTEGRAÇÃO**

Proj.	JGA	Data :	Set. / 2008	Formato	Des. nº	Folha 1 / 3
Des.	IN	Escala :	INDICADA	A1	2	
Verif.	JGA					
Aprov.	JGA		1309-ET3-PP-002			



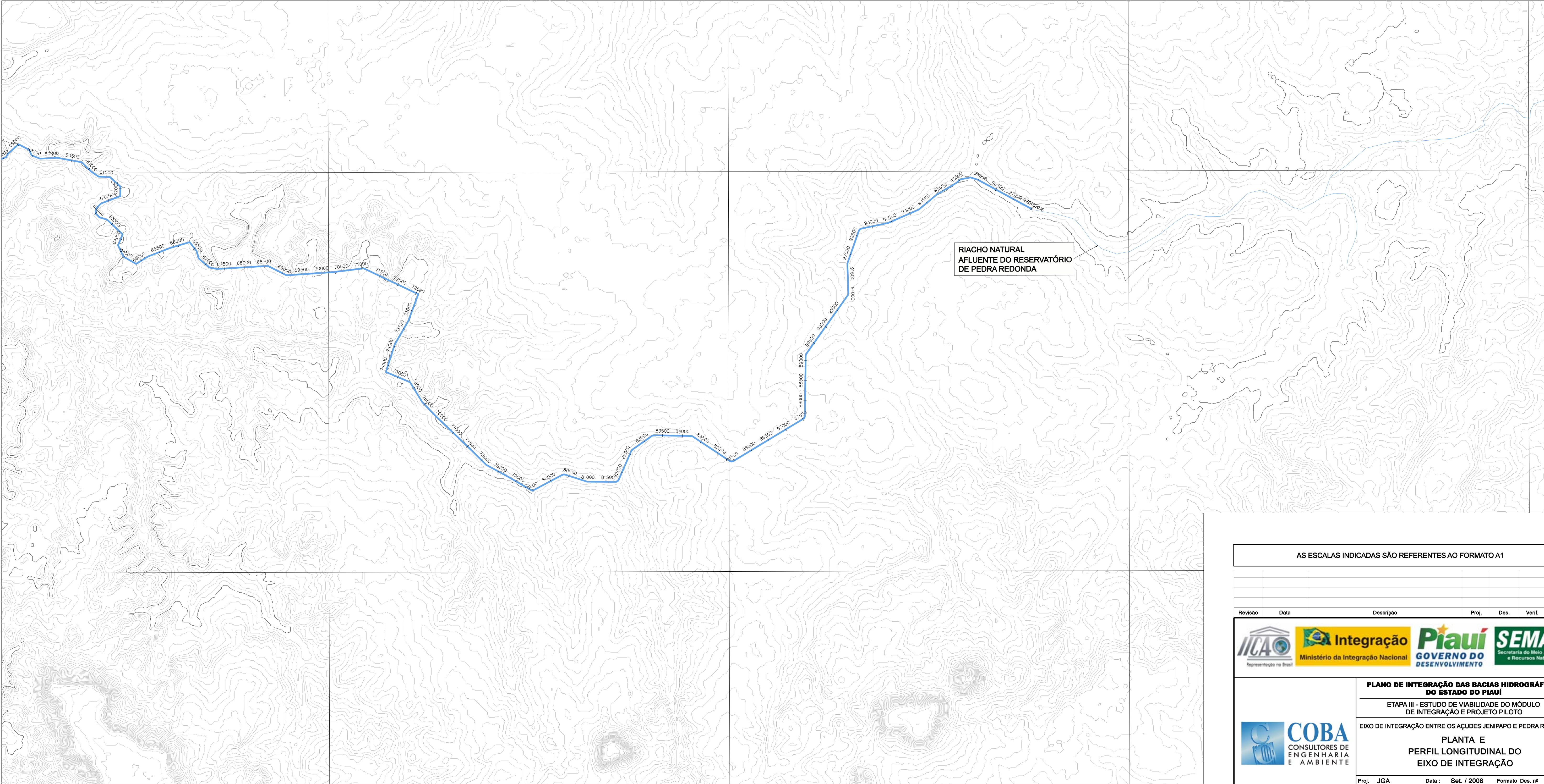
PERFIL LONGITUDINAL

ESCALAS: H: 1:50.000  
V: 1:5.000

LEGENDA

- ADUTORA DE RECALQUE
- CANAL
- SIFÃO
- ESTAÇÃO ELEVATÓRIA DE RECALQUE
- RESERVATÓRIO APOIADO
- CAIXA DE MONTANTE E JUSANTE DO SIFÃO
- DESCARGA DE TRANSIÇÃO DO CANAL

PLANTA BAIXA  
ESCALA: 1:50.000



AS ESCALAS INDICADAS SÃO REFERENTES AO FORMATO A1

Revisão	Data	Descrição	Proj.	Des.	Verif.	Aprov.

**PLANO DE INTEGRAÇÃO DAS BACIAS HIDROGRÁFICAS DO ESTADO DO PIAUÍ**

ETAPA III - ESTUDO DE VIABILIDADE DO MÓDULO DE INTEGRAÇÃO E PROJETO PILOTO

EIXO DE INTEGRAÇÃO ENTRE OS AÇÜDES JENIPAPO E PEDRA REDONDA

**PLANTA E PERFIL LONGITUDINAL DO EIXO DE INTEGRAÇÃO**

Proj.	JGA	Data :	Set. / 2008	Formato	Des. nº
Des.	IN	Escala :	INDICADA	A1	2
Verif.	JGA	1309-ET3-PP-002			
Aprov.	JGA				